

PROCES VERBAL DE RECEPȚIE 1364 / 2025

SUBANEXA NR. 35
la H.C.L. al Sectorului 6
nr.

Întocmit astăzi, **19/09/2025**, privind cererea **98458** din **18/09/2025**
având aviz de incepere a lucrărilor cu nr din

1. Beneficiar: CONSILIUL LOCAL AL SECTORULUI 6

2. Executant: Dumitru Toni Cristian

3. Denumirea lucrărilor recepționate: PLAN TOPOGRAFIC NECESAR OBTINERII AVIZULUI TEHNIC O. C.P.I. BUCUREȘTI ÎN VEDEREA ÎNTOCMIRII PROIECTULUI DE HOTĂRĂRE AL CONSILIULUI LOCAL SECTOR 6: „CONSTRUIRE PLATFORME SUBTERANE PENTRU AMPLASAREA RECIPIENTELOR DE PRECOLECTARE SELECTIVĂ DESEURI ÎN SECTORUL 6, BUCUREȘTI

4. Nominalizarea documentelor și a documentațiilor care se predau Oficiului de Cadastru și Publicitate Imobiliară BUCUREȘTI conform avizului de începere a lucrărilor:

Număr act	Data act	Tip act	Emitent
0	17.09.2025	înscris sub semnatura privată	DUMITRU TONI CRISTIAN
0	17.09.2025	înscris sub semnatura privată	DUMITRU TONI CRISTIAN
0	17.09.2025	înscris sub semnatura privată	DUMITRU TONI CRISTIAN
78741	22.08.2025	act administrativ	PRIMARIA SECTORULUI 6

Așa cum sunt atașate la cerere.

5. Concluzii:

Pentru procesul verbal 1364 au fost recepționate 1 propuneri:

* Prezentul aviz a fost acordat pentru amplasamentul cu suprafața de 21 mp ce vizează imobilul situat în B-DUL IULIU MANIU, FN, Sector 6, București, conform art. 248, alin (1), lit. h) - alte planuri topografice, de situație, de încadrare în tarla, rezultate în urma măsurărilor la teren - și art. 252, alin (2) din Regulamentul de recepție și înscriere în evidențele de cadastru și carte funciară aprobat prin Ordinul Directorului General al Agenției Naționale de Cadastru și Publicitate Imobiliară nr. 600/2023, cu modificările și completările ulterioare.

*Menționăm că amplasamentul ce face obiectul prezentului aviz nu are alocat număr cadastral și nu este înscris în cartea funciară.

*Procesul verbal de recepție, se referă strict la corectitudinea datelor topografice din planul topografic, la configurația și suprafața conturului exterior al ridicării topografice (amplasamentului) ce face obiectul planului supus recepției (conform art. 252, alin. (5) din Regulamentul de recepție și înscriere în evidențele de cadastru și carte funciară aprobat prin Ordinul Directorului General al Agenției Naționale de Cadastru și Publicitate Imobiliară nr. 600/2023, cu modificările și completările ulterioare).

*Menționăm că acest aviz nu conferă nici un drept de proprietate și nici opozabilitate față de evidențele cadastral juridice ale instituției noastre.

*Persoana fizică autorizată răspunde pentru măsurarea imobilului indicat de proprietar, pentru corectitudinea întocmirii documentației și corespondența acesteia cu realitatea din teren și cu actele doveditoare ale dreptului de proprietate puse la dispoziție de proprietar. Persoana fizică autorizată este obligată să execute măsurătorile la teren - art. 24 din Regulamentul aprobat prin O.D.G. nr. 600/2023, cu modificările și completările ulterioare.

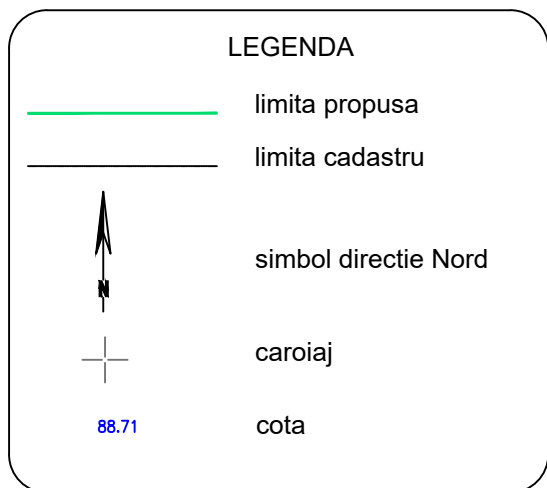
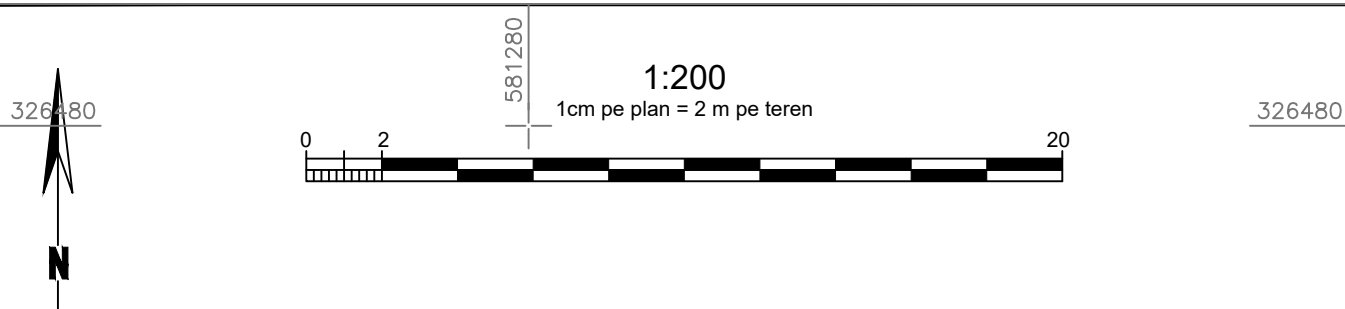
*Mesajul de avertizare de la punctul 6. Erori topologice, din Procesul verbal de recepție și anume că "imobilul se află într-o zonă reglementată prin L17/2014", este generat automat de sistemul integrat de cadastru și carte funciară (eterra) și se referă la „terenurile agricole situate în extravilan pe o adâncime de 30 km față de frontiera de stat și țărmul Mării Negre, către interior, precum și la cele situate în extravilan la o distanță de până la 2.400 m față de obiectivele speciale, care pot fi înstrăinate prin vânzare doar cu avizul specific al Ministerului Apărării Naționale”. Menționăm că programul nu face diferența între terenurile situate în intravilan față de cele situate în extravilan, de aceea pentru terenurile situate în intravilan aceste mesaje de avertizare trebuie ignorate.

6. Erori topologice față de alte entități spațiale:

Identificator	Tip eroare	Mesaj suprapunere
-	Avertizare	Receptia 98458/18.09.2025: Poligonul 1 se afla într-o zona reglementata prin L17/2014! UAT 179196

Lucrarea este declarată **Admisă**

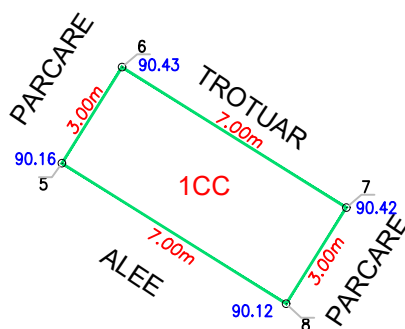
Inspector
CIPRIAN MANOLACHE



326460

A.N.C.P.I.
Oficiul de Cadastru și Publicitate Imobiliară
BUCUREȘTI
Prezentul document recepționat este valabil
însoțit de procesul verbal de recepție
nr. 1364/19.09.2025

Dosar nr. 98458/2025




Certifica amplasament
Semnatura si stampila

M15_16_R4.

INVENTAR DE COORDONATE			
Pct.	Nord(X)	Est(Y)	Lungimi
5	326457.187	581284.133	3.00
6	326459.729	581285.726	7.00
7	326456.013	581291.658	3.00
8	326453.471	581290.065	7.00
S=21mp			

581280


 X (Nord)
 COORDONATE IN SISTEMUL
 DE PROIECTIE STEREO 70
 Y (Est)
 SISTEM DE ALTITUDINI MAREA NEAGRA 1975

Denumire proiect:

PLAN TOPOGRAFIC NECESAR OBTINERII AVIZULUI
TEHNIC O.C.P.I. BUCURESTI IN VEDEREA INTOCMIRII
PROIECTULUI DE HOTARARE AL CONSILIULUI LOCAL
SECTOR 6: „CONSTRUIRE PLATFORME SUBTERANE
PENTRU AMPLASAREA RECIPIENTELOR DE
PRECOLECTARE SELECTIVA DESEURI IN SECTORUL 6,
BUCURESTI.”

Receptie Lucrare De Specialitate in baza ORDIN nr. 600 Art.248, litera h).

Masurat	ing. Dumitru Toni Cristian
Calculat	ing. Dumitru Toni Cristian
Editat	ing. Dumitru Toni Cristian
Aprobat	ing. Dumitru Toni Cristian

Adresa imobil:

MUN. BUCURESTI, SECTOR 6, BD. IULIU MANIU, FN.

Beneficiar:	
-------------	--

CONSILIUL LOCAL SECTOR 6

Scara:

Denumire plansa:

Data:
Aug. 2025

PLAN TOPOGRAFIC